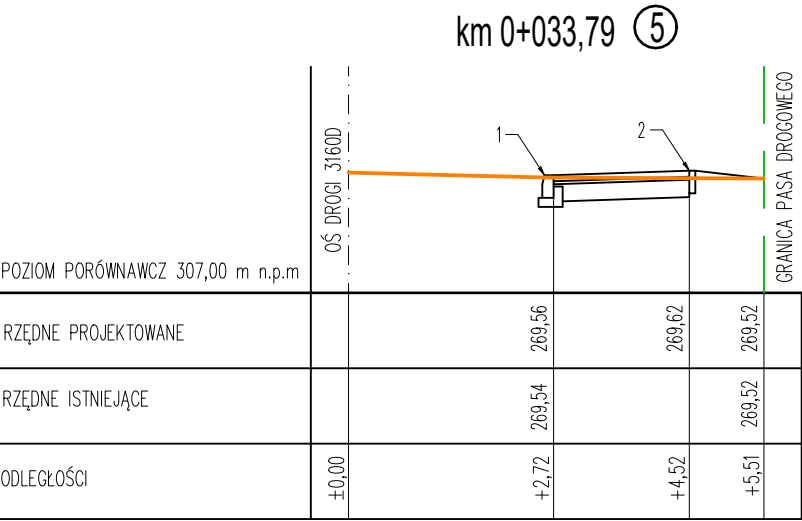
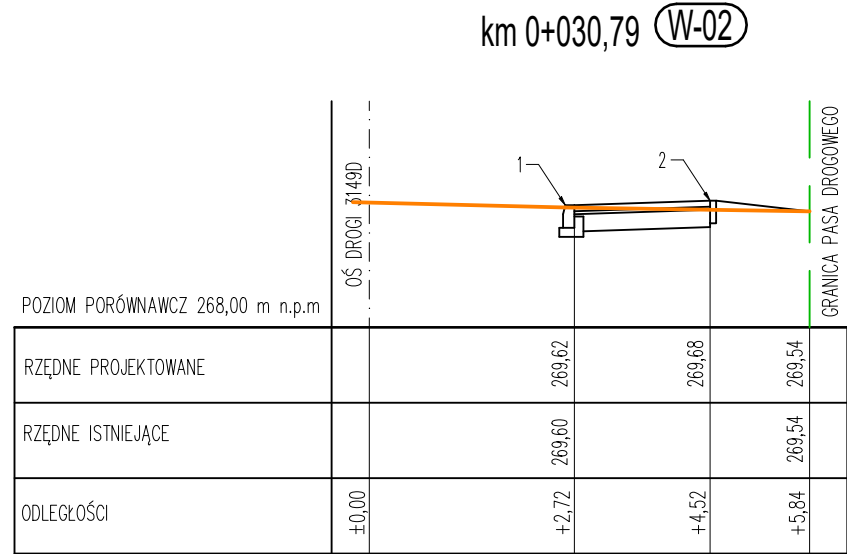
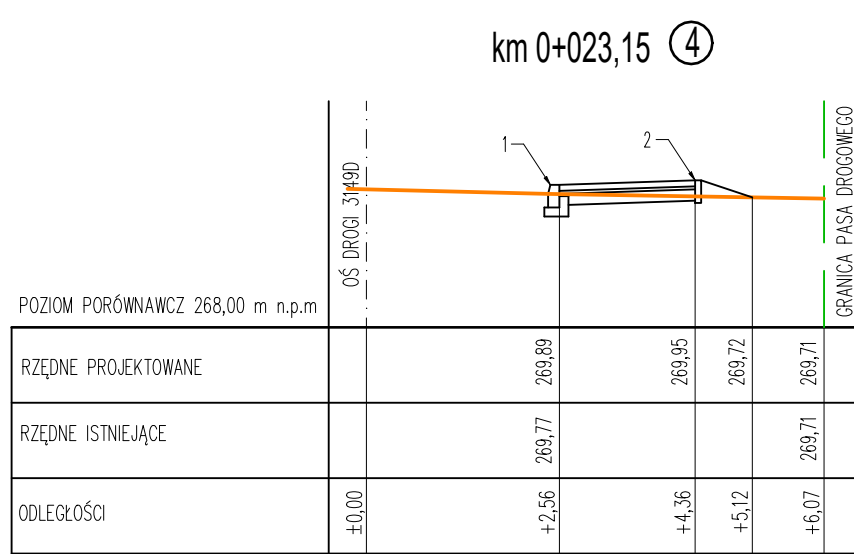
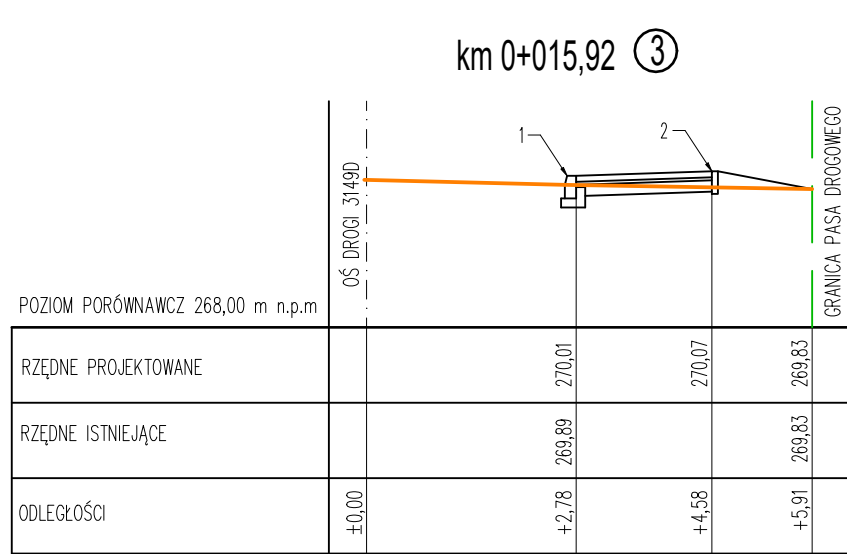
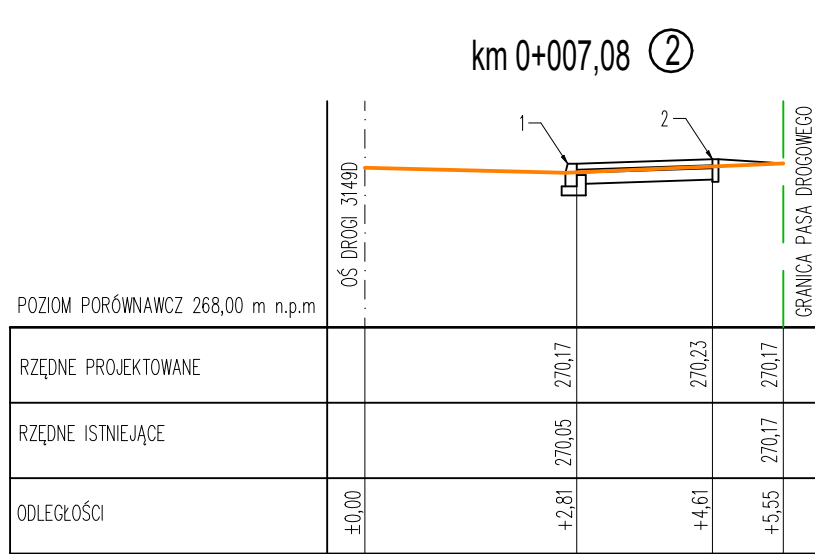
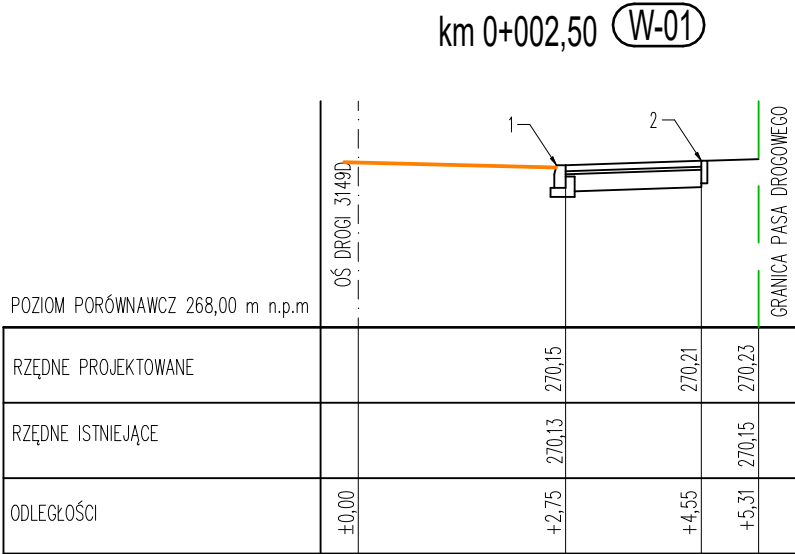
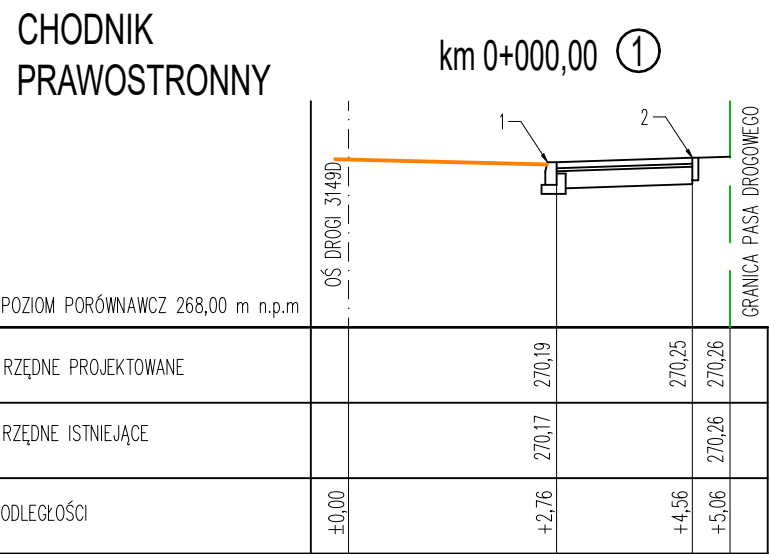
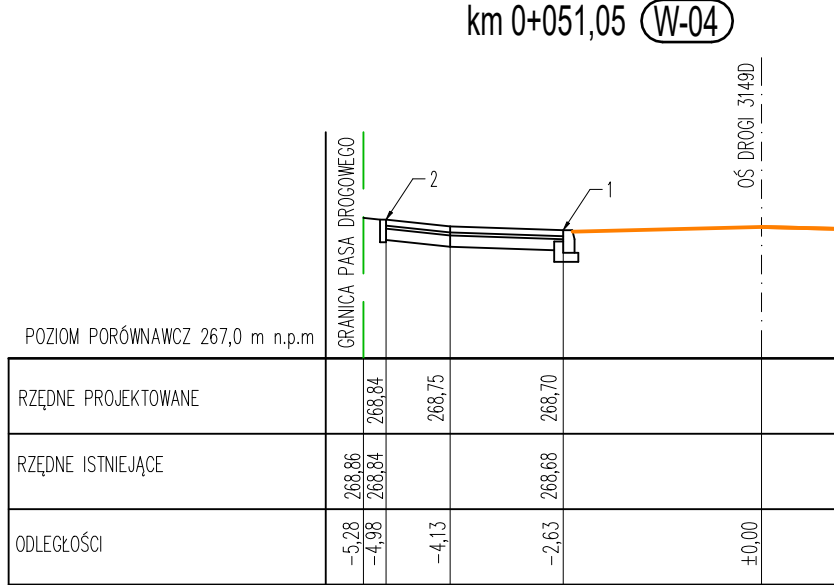
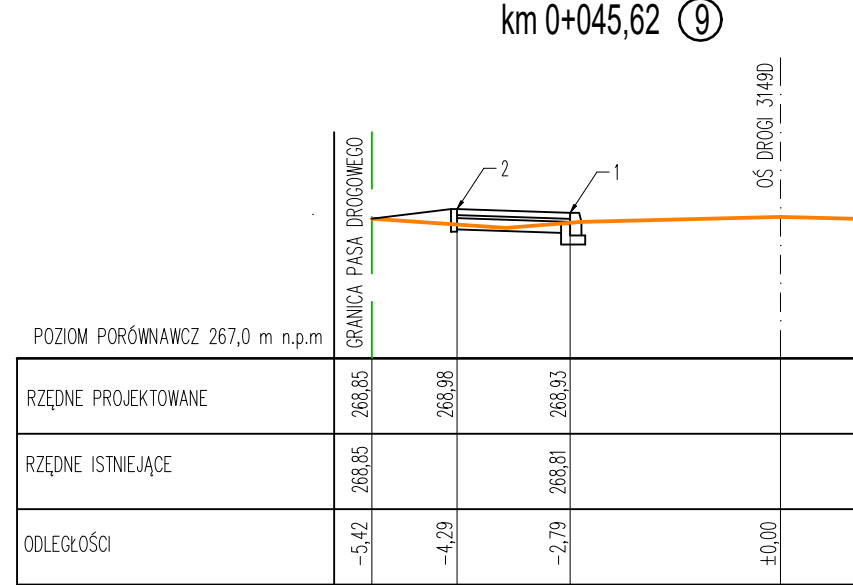
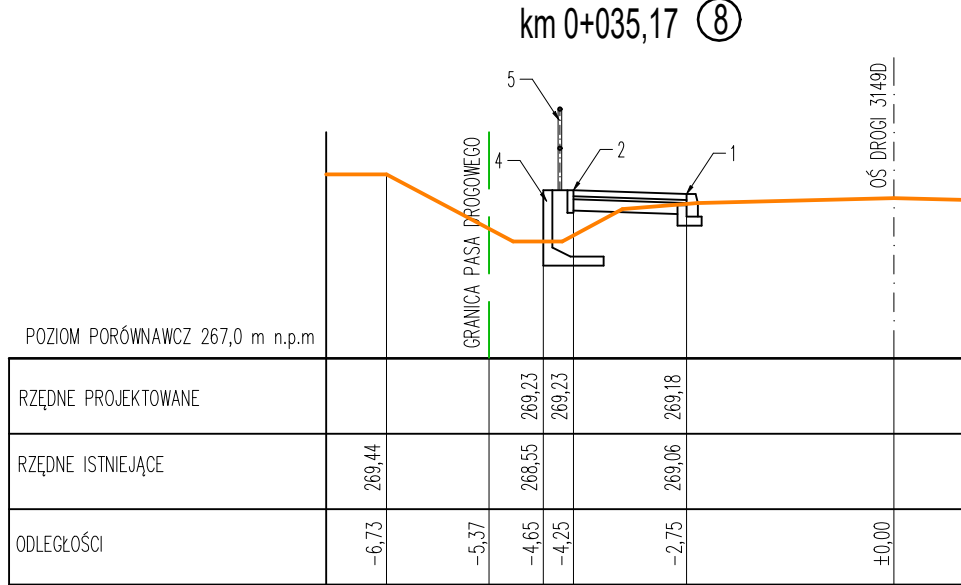
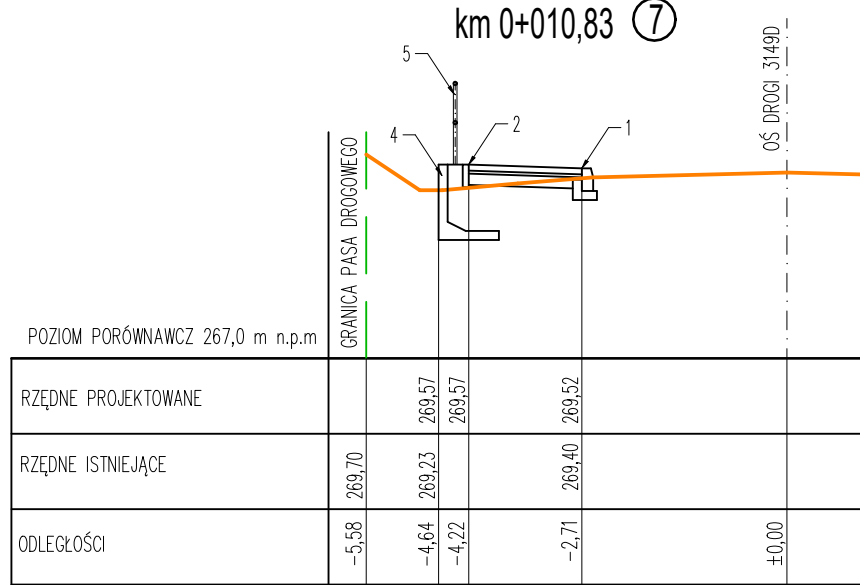
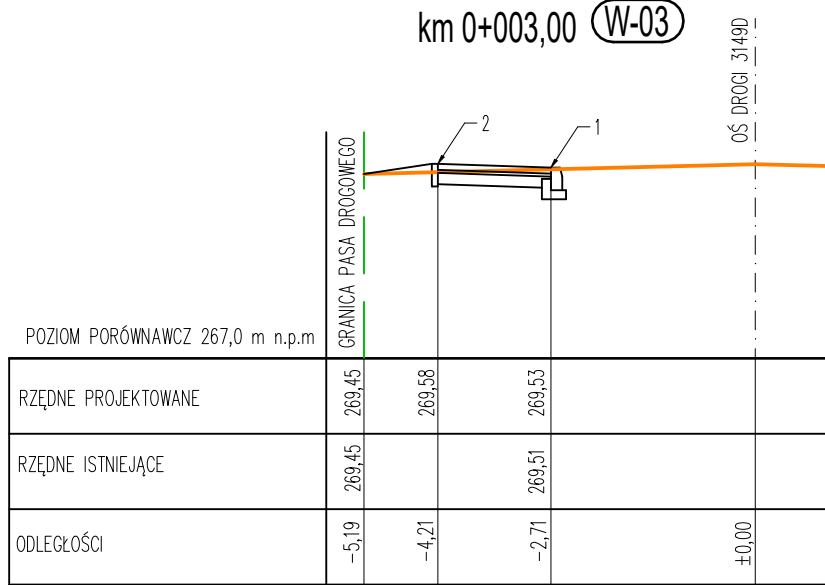
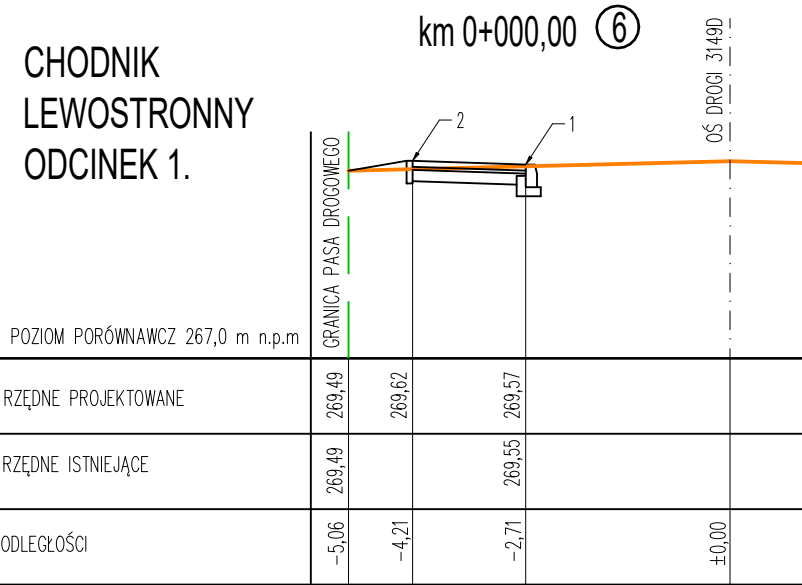


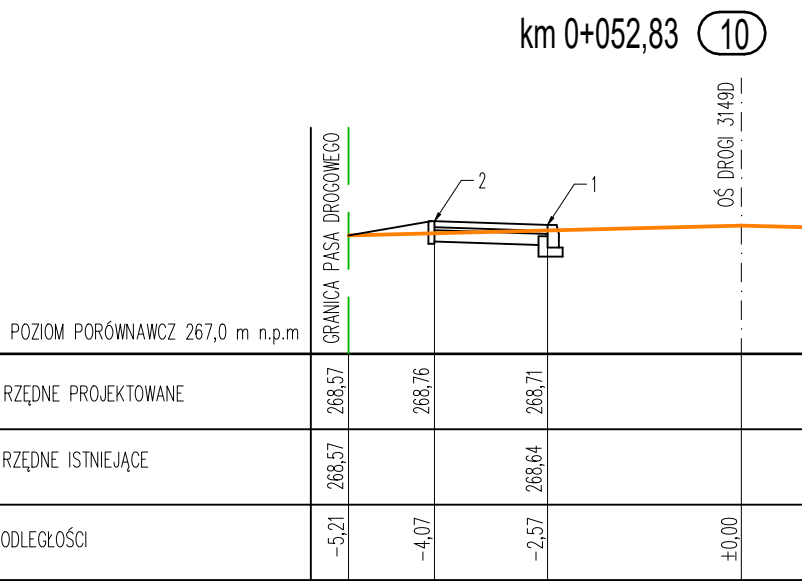
CHODNIK  
PRAWOSTRONNY



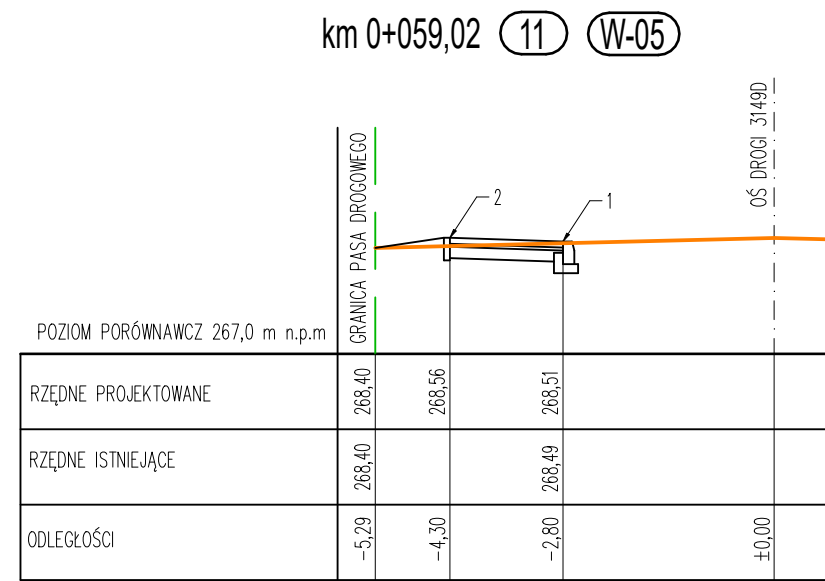
CHODNIK  
LEWOSTRONNY  
ODCINEK 1.



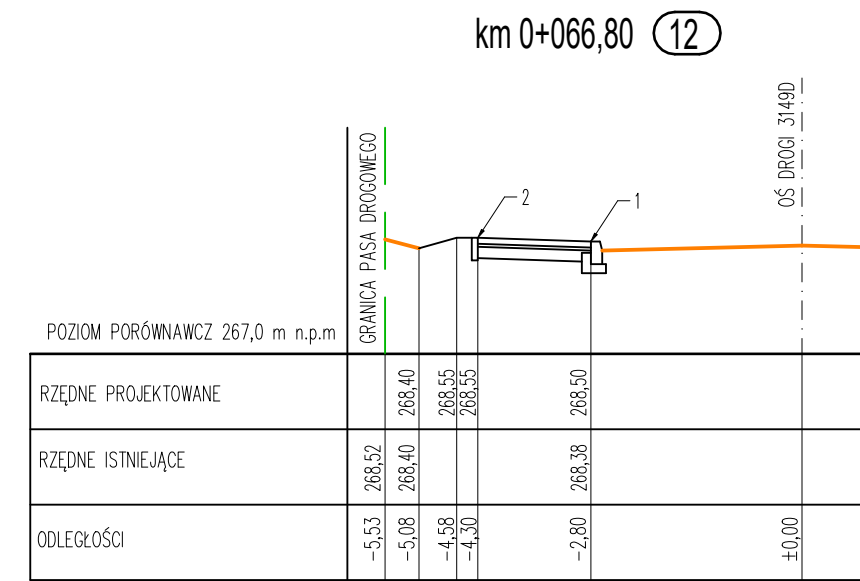
km 0+052,83 ⑩



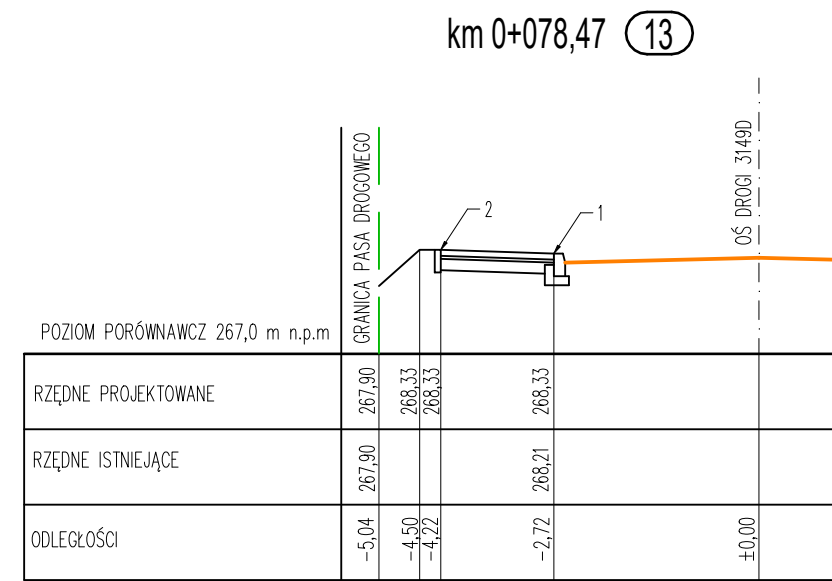
km 0+059,02 ⑪ (W-05)



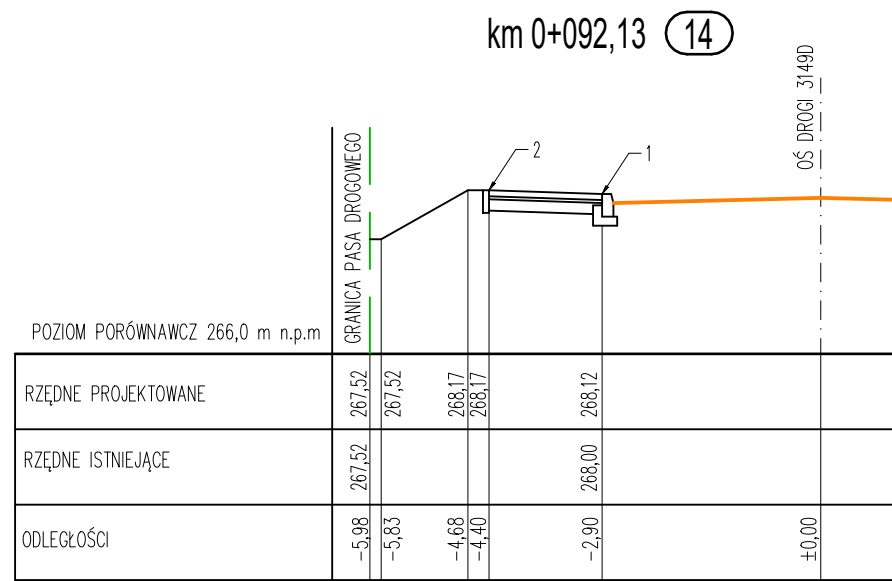
km 0+066,80 ⑫



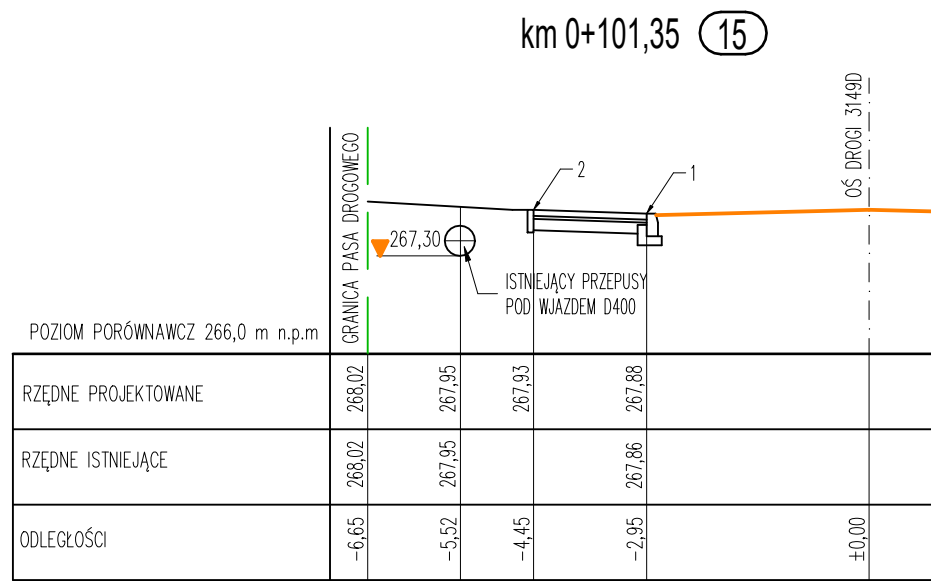
km 0+078,47 ⑬



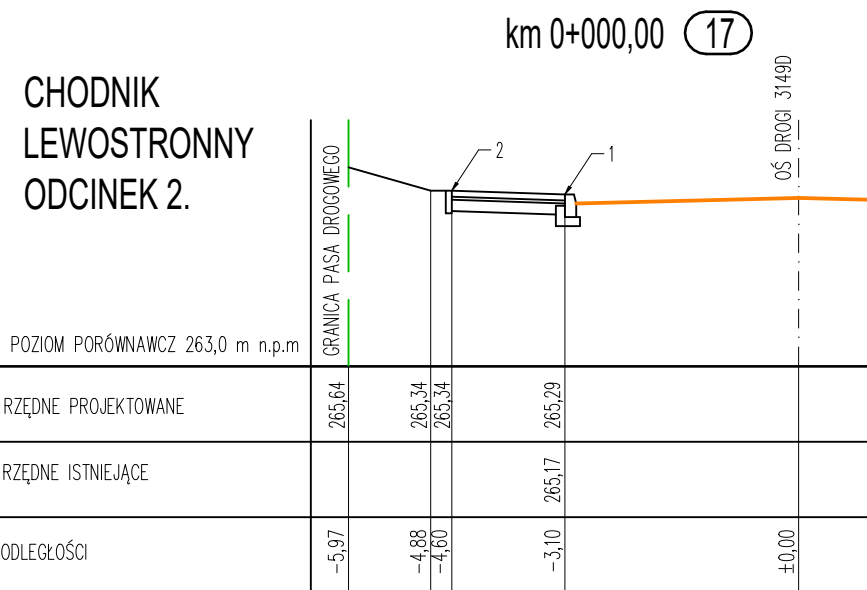
km 0+092,13 ⑭



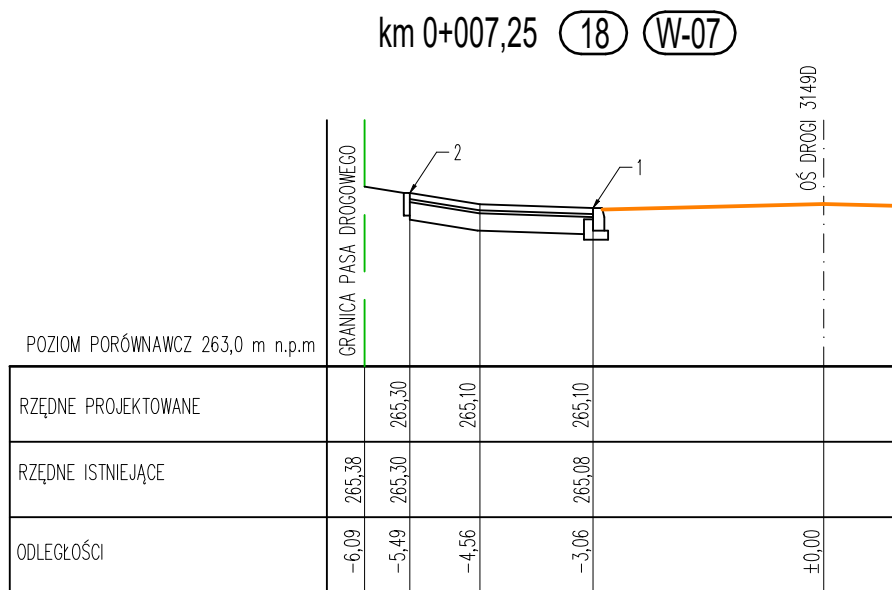
km 0+101,35 ⑮



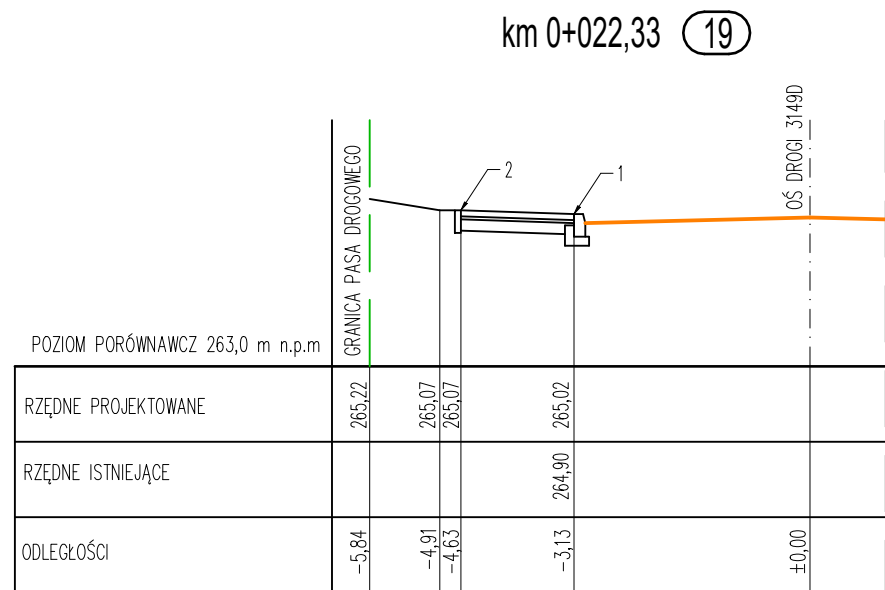
km 0+000,00 ⑰



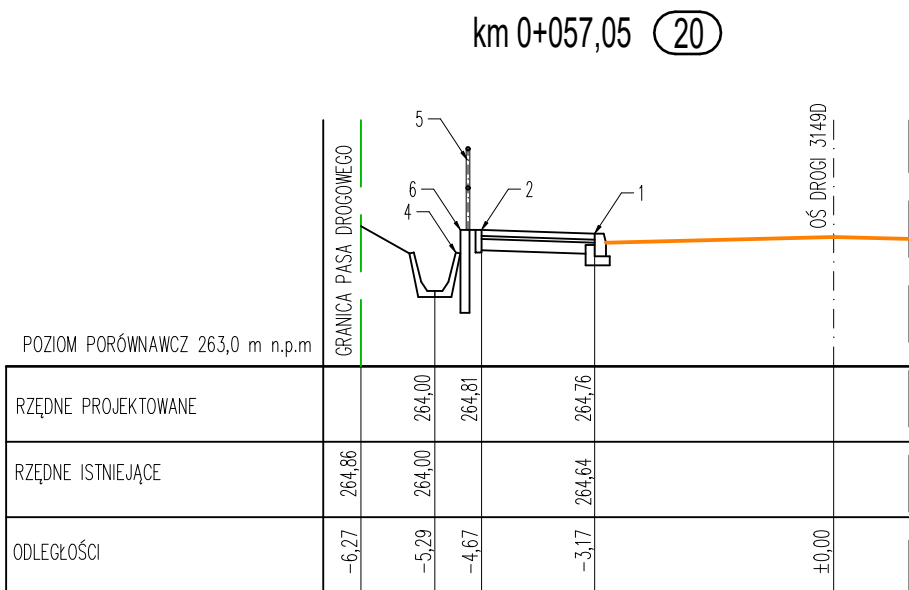
km 0+007,25 ⑱ (W-07)



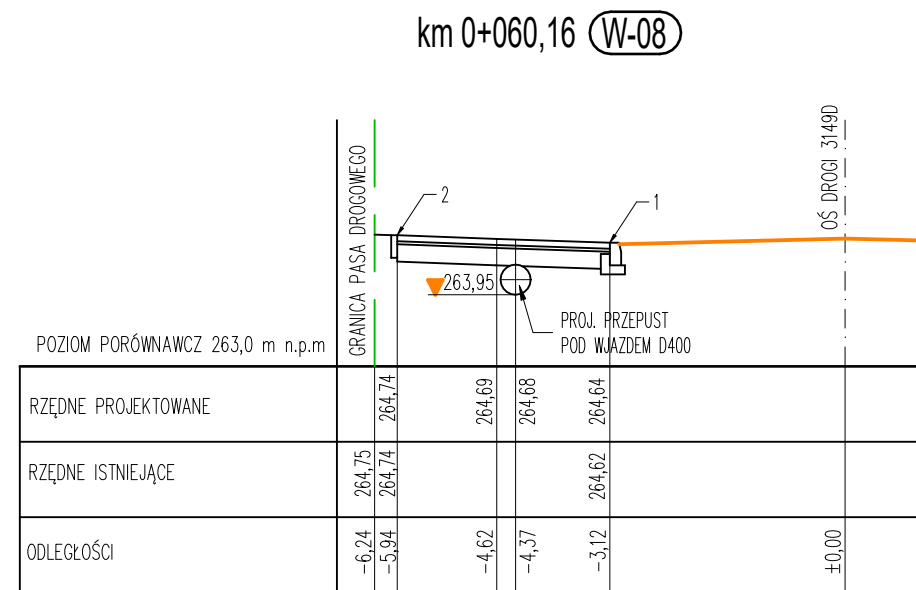
km 0+022,33 ⑲



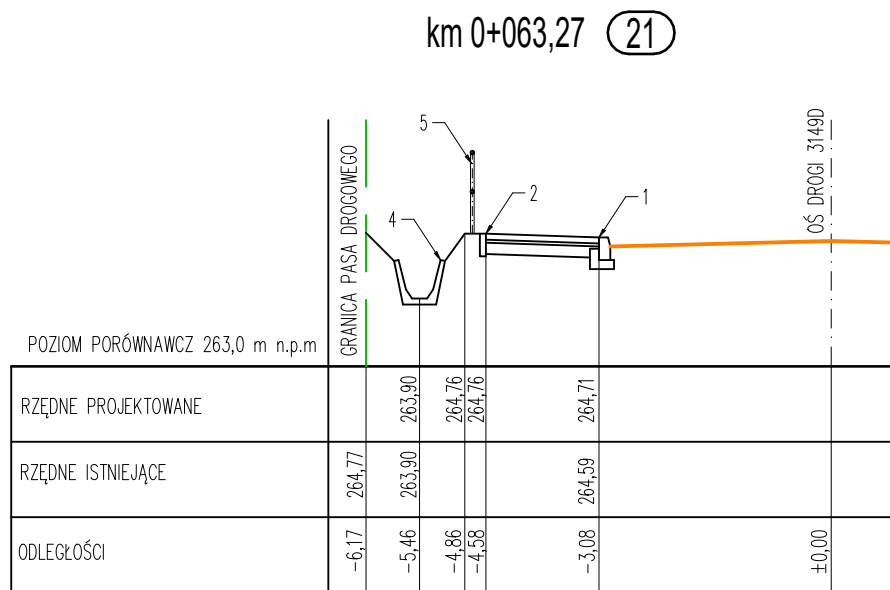
km 0+057,05 ⑳



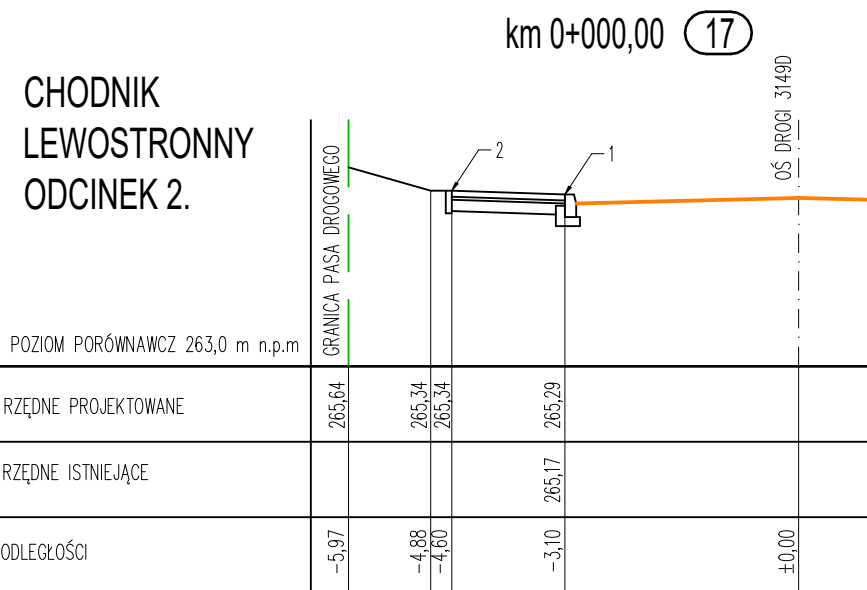
km 0+060,16 (W-08)



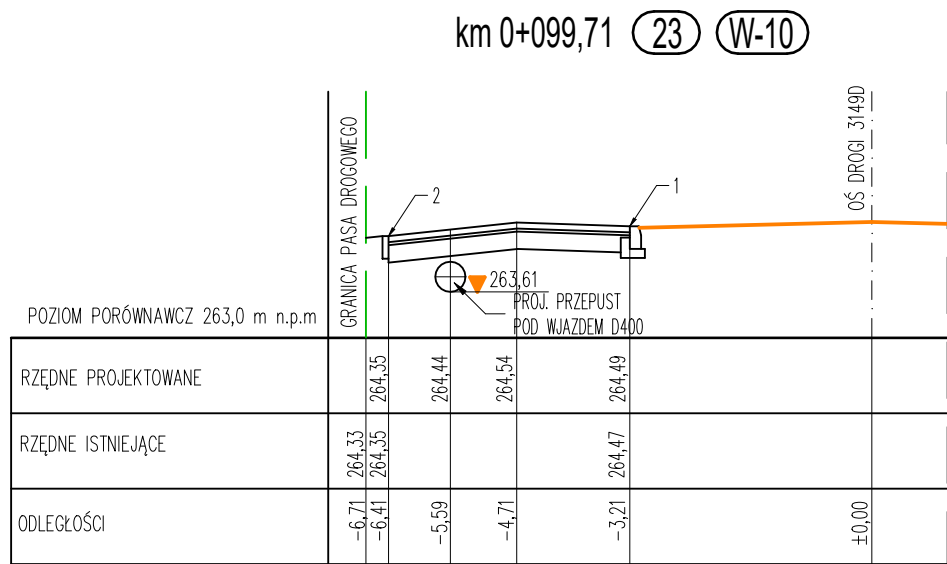
km 0+063,27 ㉑



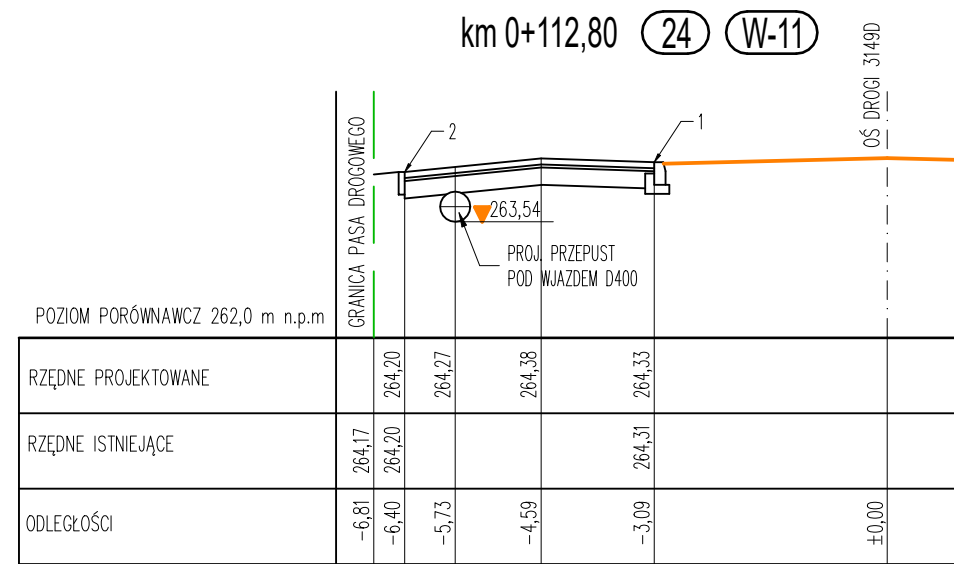
CHODNIK  
LEWOSTRONNY  
ODCINEK 2.



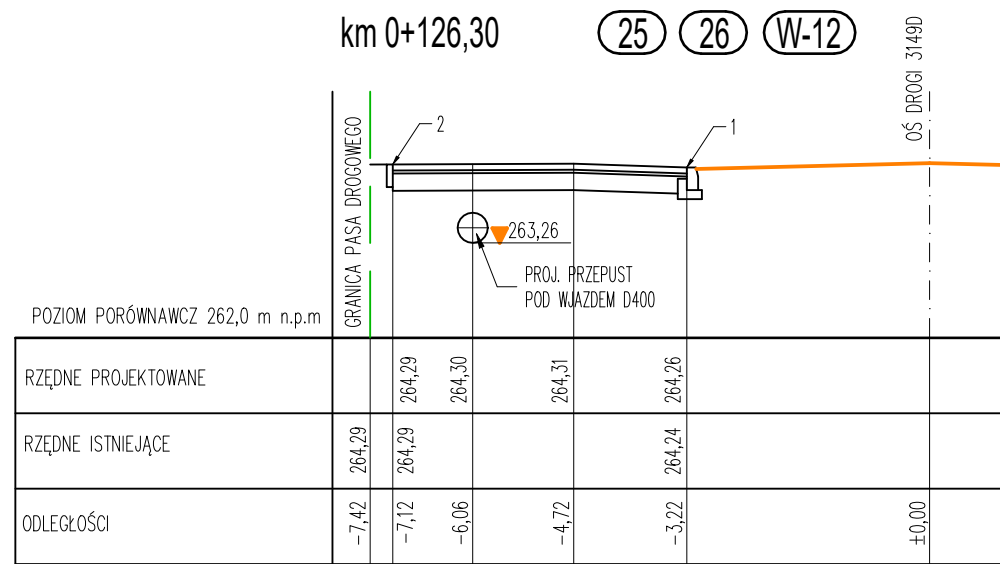
km 0+099,71 ㉓ (W-10)



km 0+112,80 ㉔ (W-11)



km 0+126,30 ㉕ ㉖ (W-12)



1) KRAWĘŻNIK BETONOWY 15x30 cm  
NA ŁAWIE BETONOWEJ Z OPOREM

2) OBRZEŻE BETONOWE 8x30 cm NA ŁAWIE  
Z POSPÓŁKI 0/32 mm

3) PREFABRYKAT "L" 100x80 cm NA WARSTWIE  
PODBETONU C8/10 GR. 15 cm

4) PREFABRYKOWANE KORYTO 74x68x59 cm  
NA WARSTWIE PODBETONU C8/10 GR. 10 cm

5) BARIERA DROGOWA U-15a/2,0

6) PALISADA BETONOWA 110x20x12 cm

Investor:	ZARZĄD DRÓG POWIATOWYCH W ZĄBKOWICACH ŚL. 57-200 Ząbkowice Śl.; ul. Dąbka 19		
Opracowanie:	Usługi Inżynierskie Aleksander Piętko Osiedle XX-lecia 30/17, 57-200 Ząbkowice Śl.		
Temat:	Przebudowa drogi powiatowej nr 3149D w m. Potworów		
Lokalizacja:	Droga powiatowa nr 3149D w w. Potworów km 7+699 – 7+841 oraz 7+978 – 8+466		Powiat ząbkowski Gmina Bardo Oręb Potworów dz. ew. nr 183
Stadium:	PW	Brano:	drogowa
Opracował:	imię, nazwisko mgr inż. Aleksander Piętko	Nr uprawnień NBOP-V-7342/3/73/98	Podpis:
Skala:	1:100		Tytuł rysunku: PRZEKROJE POPRZECZNE – Arkusz 1
Rys. nr:	C-15		